

TEILREVISION GEMEINDEHAUS

Öffentliche Auflage vom 20. November bis 19. Dezember 2023.

Beschlossen durch die Stimmberechtigten an der Gemeindeversammlung vom


Der Gemeindepräsident

Der Geschäftsführer

.....
Alois Muri

.....
Reto Meier

Vom Regierungsrat gemäss Beschluss Nr. vom genehmigt.



.....
Datum

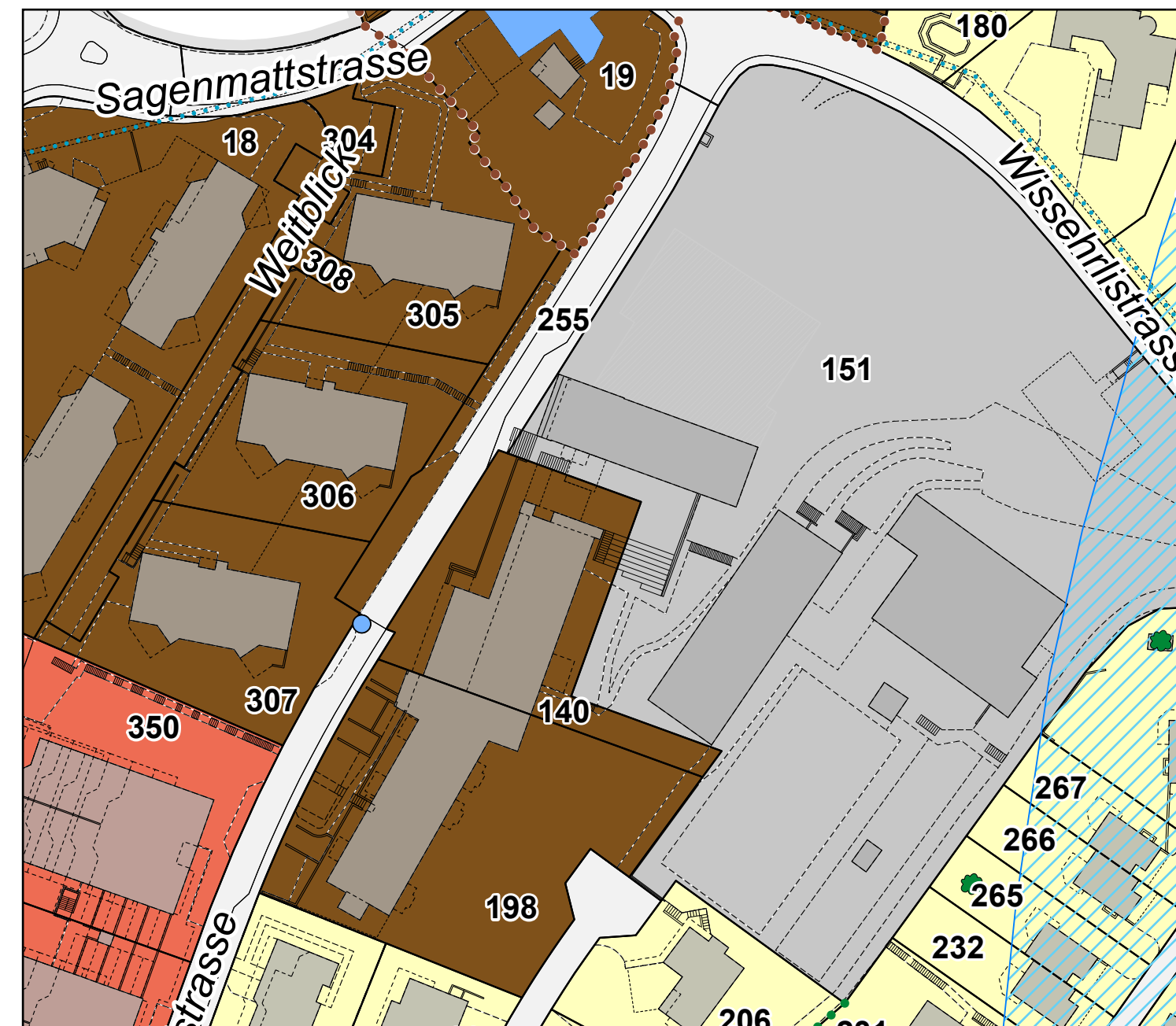
.....
Unterschrift

Datum	Gez.	Format	Massstab
10.05.2024	de	30 x 84	1: 2'000



Baselstrasse 21
6003 Luzern
041 267 00 67
www.stadtländplan.ch

Ausschnitt aus dem rechtsgültigen Zonenplan (nicht Gegenstand des Verfahrens) "Alt"



Bauzonen

- Ke Kernzone
- W2 2-geschossige Wohnzone
- W-S Spezielle Wohnzone
- ÖZ Zone für öffentliche Zwecke

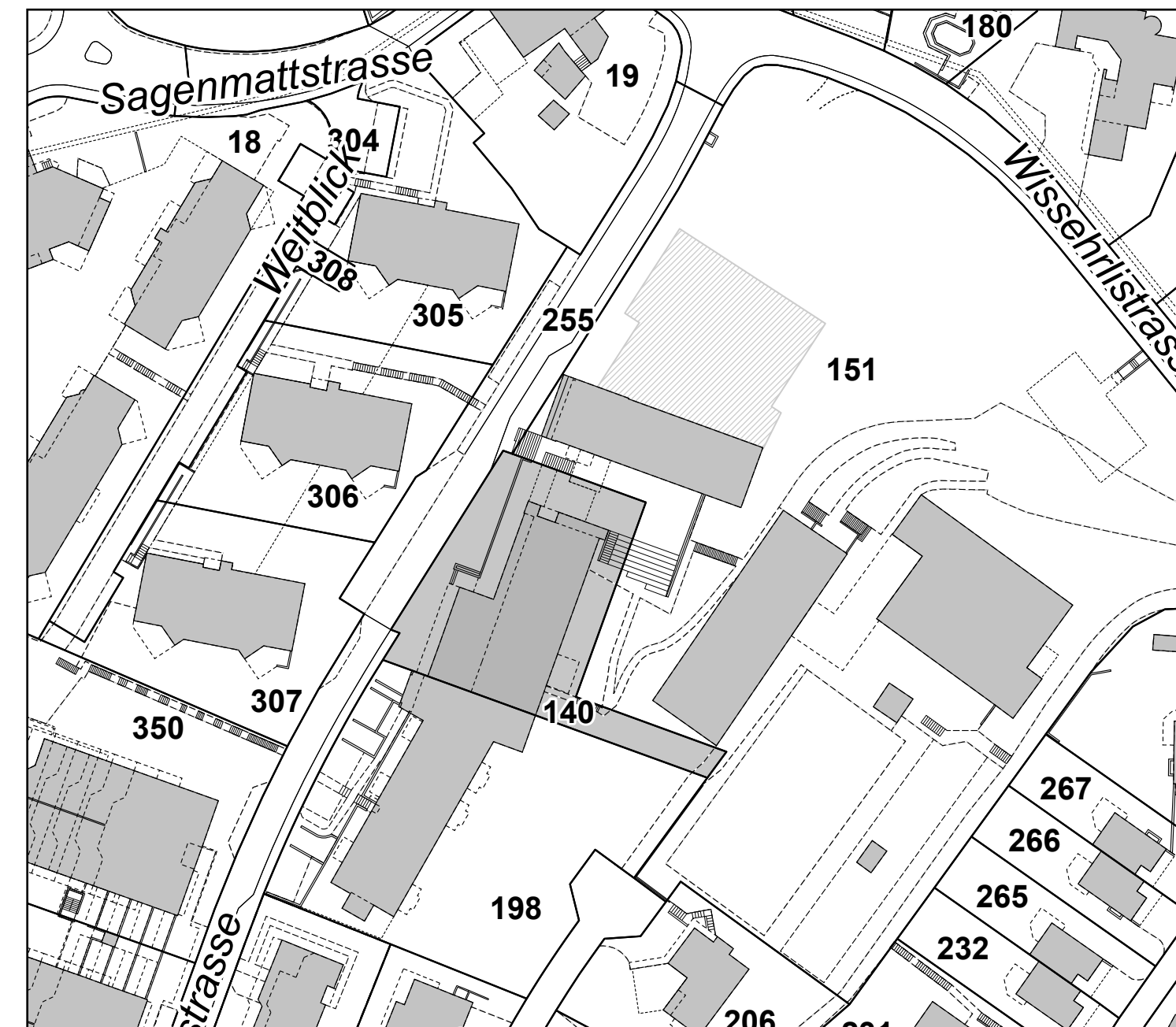
Überlagernde Zonen und Objekte

- Ob Ortsbildschutzzone
- Naturobjekte
- Markanter Einzelbaum

Orientierender Planinhalt

- Erhaltenswerte Bauten und Objekte (gemäss kant. Bauinventar)
- Gewässer / Gewässer eingedolt
- Grundwasserschutzareal

Ausschnitt mit Änderungen (Gegenstand des Verfahrens) "Differenz"



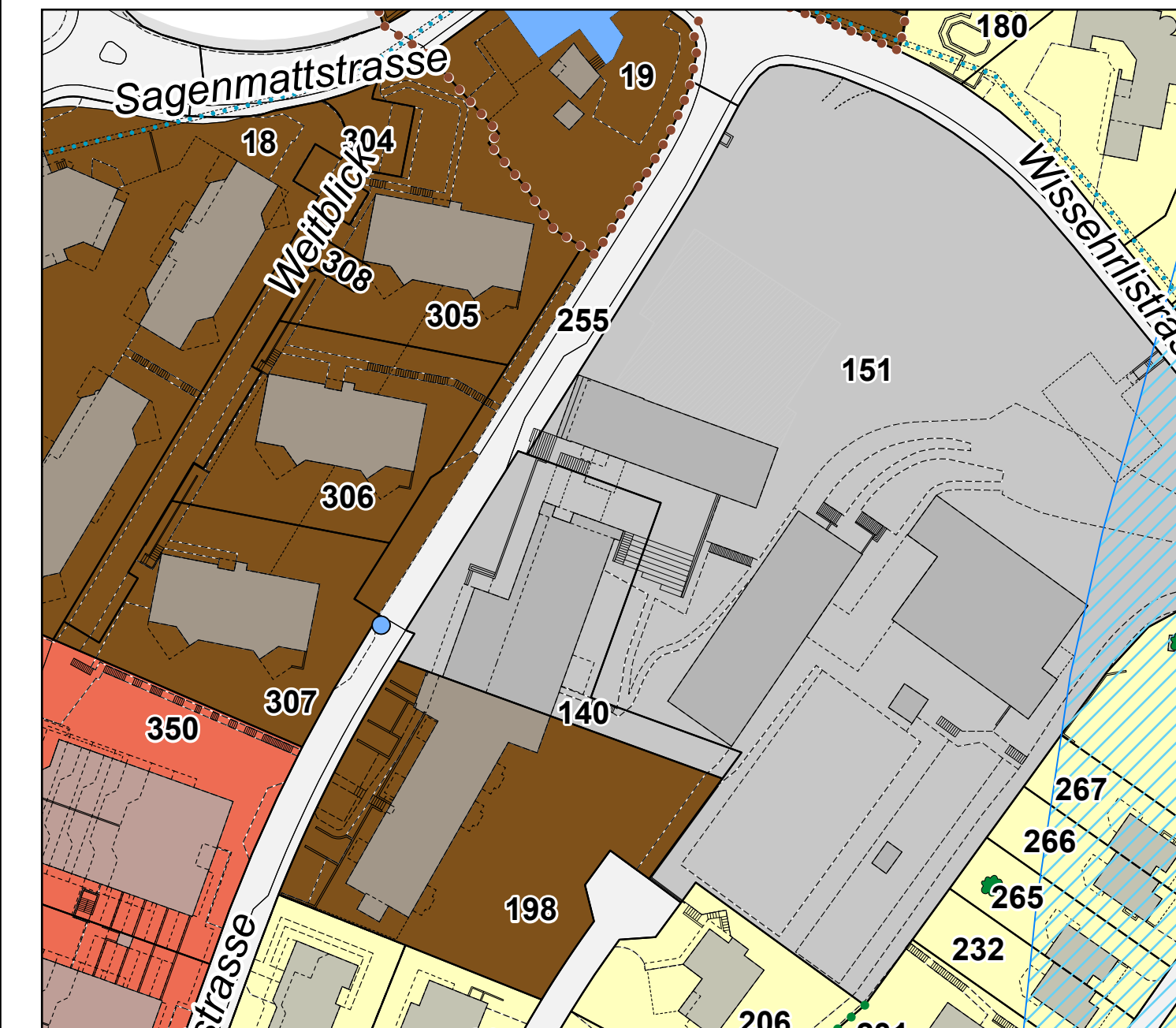
Bauzonen

- ÖZ Zone für öffentliche Zwecke

Änderung am Zonenplan:

Umzonung von 1'319 m² von der Kernzone (Ke) in die Zone für öffentliche Zwecke (ÖZ).

Ausschnitt aus dem rechtsgültigen Zonenplan mit Änderungen (Zustand nach Genehmigung) "Neu"



Bauzonen

- Ke Kernzone
- W2 2-geschossige Wohnzone
- W-S Spezielle Wohnzone
- ÖZ Zone für öffentliche Zwecke

Überlagernde Zonen und Objekte

- Ob Ortsbildschutzzone
- Naturobjekte
- Markanter Einzelbaum

Orientierender Planinhalt

- Erhaltenswerte Bauten und Objekte (gemäss kant. Bauinventar)
- Gewässer / Gewässer eingedolt
- Grundwasserschutzareal